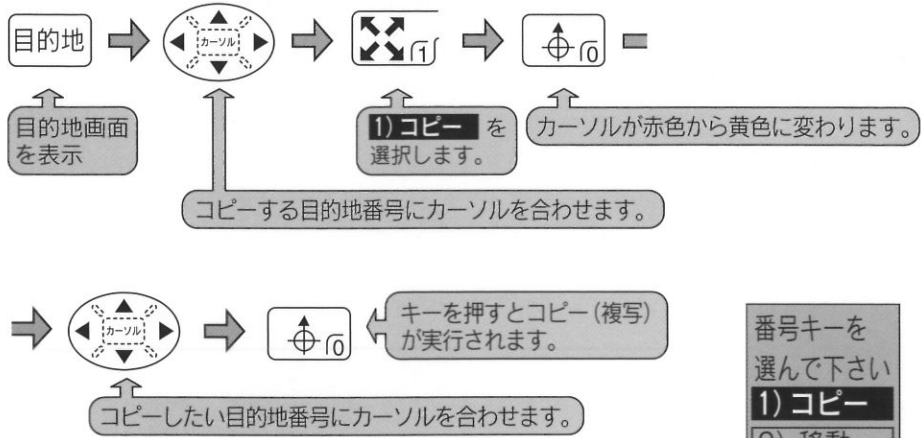


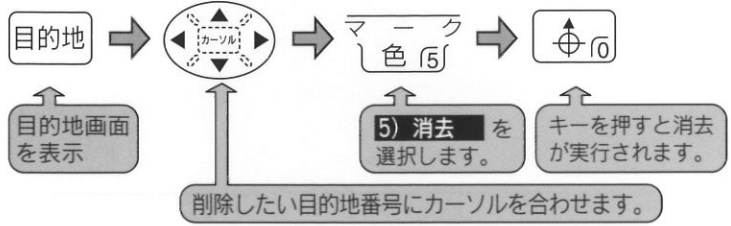
目的地データの編集

目的地データをコピー（複写）する時



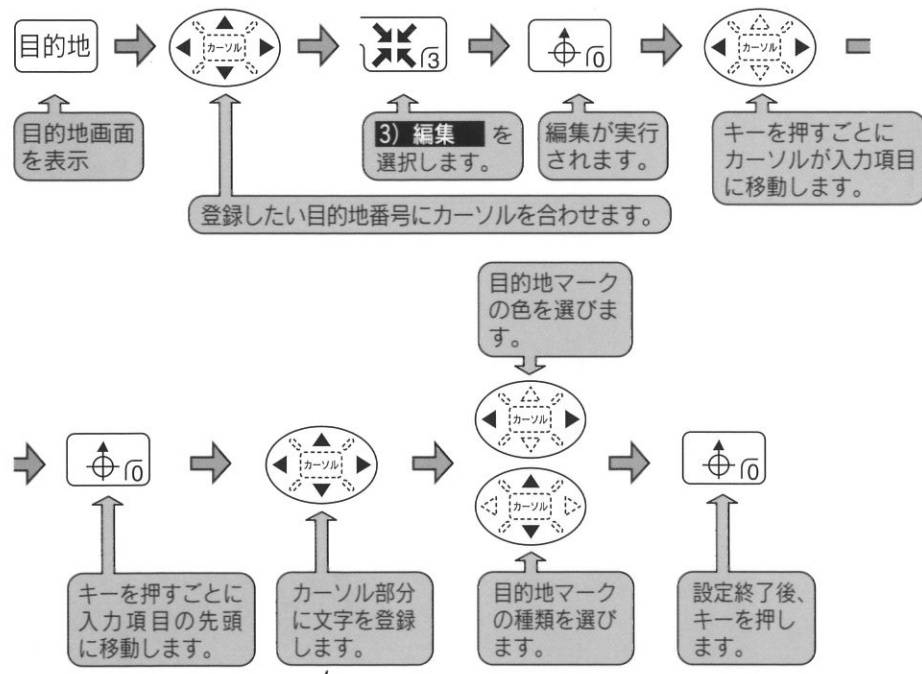
- 番号キーを選んで下さい
- 1) コピー
 - 2) 移動
 - 3) 編集
 - 4) 表示
 - 5) 消去
 - 0) 起点

目的地データを削除したい時



※注意 目的地データは削除すると復元できません。

海図を調べて目的地データを直接登録する時



登録できる使用可能文字は「取扱説明書」P59をご参照下さい。

◀位置	◆文字	番号キーを選んで下さい
01 ()		1) コピー
◇00° 00.000' N		2) 移動
000° 00.000' E		3) 編集
00-00-'00		
00:00 AM		
°	m	

魚探の操作	魚探画面を変えたい時	
	感度を調整する時	
	深度目盛を調整する時	
メニュー設定	メニュー画面を表示させる時	
	メニュー項目を選ぶ時	
	メニュー項目の内容を変える時	
	前の画面に戻す時	